



OBČINA IDRİJA  
Mestni trg 1  
5280 IDRİJA

ŽUPAN

tel.: 05 37 34 500  
fax: 05 37 34 531  
obcina.idrija@idrija.si

Številka: 007-0002/2023  
Datum: 26. 6. 2023

6

## OBČINSKI SVET OBČINE IDRİJA

### Zadeva:

**ODLOK O POIMENOVANJU OBMOČJA MED OSNOVNO ŠOLO IDRİJA TER SOTOČJEM IDRİJCE IN NIKOVE ZA »SPOMINSKI PARK OSAMOSVOJITVE SLOVENIJE«**

**Predlagatelj:** Tomaž Vencelj, župan Občine Idrija

### Gradivo pripravili/poročevalci:

Gregor Prezelj, direktor Občinske uprave

### Pristojno delovno telo:

Odbor za urejanje prostora in varstvo okolja  
Statutarno – pravna komisija

### Predlog sklepa:

**Opravi se prva obravnava Odloka o poimenovanju območja med Osnovno šolo Idrija ter sotočjem Idrijce in Nikove za »Spominski park osamosvojitve Slovenije«.**





OBČINA IDRİJA

Mestni trg 1  
5280 IDRİJA

ŽUPAN

tel.: 05 37 34 500

fax: 05 37 34 531

obcina.idrija@idrija.si

## OBRAZLOŽITEV PREDLAGANEGA SKLEPA:

### I. Pravna podlaga

- Določila Zakona o določanju območij ter o imenovanju in označevanju naselij, ulic in stavb (ZDOIONUS; Uradni list RS, št. 25/08)
- Določilo 23. člena Statuta Občine Idrija (Uradni list RS, št. 75/10 – uradno prečiščeno besedilo, 107/13, 13/19 in 202/20), ki predstavlja podlago, po kateri Občinski svet Občine Idrija sprejema odloke in druge akte.

### II. Razlogi za sprejem

#### I.

Območno združenje veteranov vojne za Slovenijo Idrija – Cerčno je podalo predlog za krajevno poimenovanje območja med Osnovno Šolo Idrija ter sotočjem Idrijce in Nikove za »Spominski park osamosvojitve Slovenije«. Pobudniki navaja, da se prostor od osamosvojitve Slovenije naprej uporablja za proslave ob dnevu državnosti. Z ureditvijo pa bi park ponujal prostor za druženje in obujanje spominov ter bi predstavljal novo turistično znamenitost mesta.

Komisija za vloge in pritožbe je na svoji 1. seji dne 24.4.2023 obravnavala predlog in sprejela sklep, da se predlaga Občinskemu svetu Občine Idrija, da območje, ki jo na eni strani omejuje stavba Osnovne Šole Idrija ter na drugi strani sotočje Idrijce in Nikove na parceli št. 1105/1 k.o. 2357 Idrija – mesto, poimenuje za »Spominski park osamosvojitve Slovenije«.

V predlogu je upoštevana veljavna namenska raba prostora in sicer gre za osrednja območja centralnih dejavnosti, na katerih so kot dopustni objekti in naprave dovoljeni parki, trgi.

Park nima hišnih števil in prebivalcev, zato v skladu s tretjim odstavkom 3. člena ZDOIONUS ni potrebno predhodno posvetovanje z osebami z območja, na katerega se spremembe nanašajo.

Na podlagi tretjega odstavka 18. člena ZDOIONUS se parka ne evidentira v Registru prostorskih enot, ki ga vodi Geodetska uprava RS, ker nima statusa prostorske enote.

Občina Idrija zagotovi finančna sredstva za postavitve označevalnih tabel parka, ki jih izvede pristojni Oddelek občinske uprave.

Park je javna površina, zato je za vzdrževanje in urejanje parka pristojen izvajalec obveznih lokalnih gospodarskih javnih služb javno podjetje Komunala Idrija d.o.o.





OBČINA IDRİJA

Mestni trg 1  
5280 IDRİJA

ŽUPAN

tel.: 05 37 34 500  
fax: 05 37 34 531  
obcina.idrija@idrija.si

Predlog odloka:

Na podlagi Zakona o določanju območij ter o imenovanju in označevanju naselij, ulic in stavb (Uradni list RS, št. 25/08) in 23. člena Statuta Občine Idrija (Uradni list RS, št. Uradni list RS, št. 75/10 – uradno prečiščeno besedilo, 107/13, 13/19 in 202/20) je Občinski svet Občine Idrija na \_\_\_\_ redni seji dne \_\_\_\_\_ sprejel

**ODLOK  
O POIMENOVANJU OBMOČJA MED OSNOVNO ŠOLO IDRİJA TER SOTOČJEM  
IDRIJCE IN NIKOVE ZA »SPOMINSKI PARK OSAMOSVOJITVE SLOVENIJE«**

1. člen

Na območju Občine Idrija se v naselju Idrija na novo imenuje park ter se določi njegove meje:

- Spominski park osamosvojitve Slovenije – park obsega zelene in urbane površine na parceli št. 1105/1 k.o. 2357 Idrija - mesto, ki jo na eni strani omejuje stavba Osnovne Šole Idrija ter na drugi strani sotočje Idrijce in Nikove.

2. člen

Park se ne evidentira v registru prostorskih enot.

3. člen

Občine Idrija zagotovi finančna sredstva za postavitve napisnih tabel.

4. člen

Ta odlok začne veljati petnajsti dan po objavi v Uradnem listu Republike Slovenije.

Številka:  
Idrija, dne

Župan  
Občine Idrija





**OBMOČNO ZDRUŽENJE VETERANOV VOJNE ZA SLOVENIJO  
IDRIJA-CERKNO**

Vojkova 2/a, p.p.147, 5280 Idrija  
[www.ozvvs-idrija-cerkno.si](http://www.ozvvs-idrija-cerkno.si), [info@cerkno-idrija.zvvs.si](mailto:info@cerkno-idrija.zvvs.si)

---

Občina Idrija  
g. Tomaž Vencelj, župan  
Mestni trg 1  
5280 Idrija

**Zadeva: Predlog za krajevno poimenovanje območja med Osnovno šolo Idrija ter sotočjem Idrijce in Nikove za »Spominski park osamosvojitve Slovenije**

Spoštovani g. župan ter članice in člani občinskega sveta Občine Idrija!

Območno združenje veteranov vojne za Slovenijo Idrija Cerkno je že nekaj let pobudnik in spodbujevalec aktivnosti za dokončno ureditev širšega območja med zgradbo Osnovne šole Idrija ter sotočjem Idrijce in Nikove v spominski park, ki bo Idrijčanom nudil prostor za druženje in obujanje spominov na osamosvajanje Slovenije, za obiskovalce in turiste pa bi bil nova znamenitost v turističnem produktu mesta Idrija.

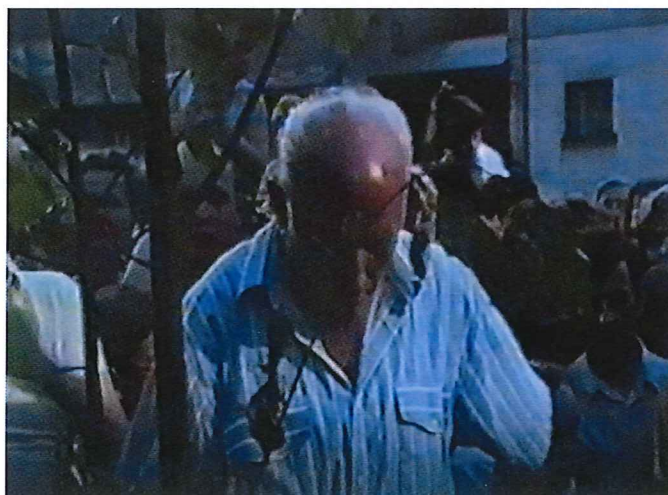
**Na župana in občinski svet Občine Idrija naslavljam predlog, da z ustreznim aktom območje med zgradbo Osnovne šole Idrija ter sotočjem Idrijce in Nikove v Idriji, tudi uradno (podobno kot Aumetzki trg, Scopolijev trg ipd.) poimenujete s krajevnim imenom »Spominski park osamosvojitve Slovenije«.**

**Obrazložitev in utemeljitev predloga:**

Leta 1981, po izgradnji objekta nove Osnovne šole v Idriji, je med zgradbo osnovne šole in sotočjem vodotokov Idrijca in Nikova nastala trikotna zelena površina. Dolga leta ta površina ni imela posebnega namena, na njej so se družili osnovnošolci, šola pa je na delu te površine uredila svoj sadni vrt.

Ob osamosvojitvi Slovenije je vodstvo tedanje občine Idrija ta prostor domiselno uporabilo za pripravo proslave ob razglasitvi samostojnosti in neodvisnosti Republike Slovenije. Dne 26.6.1991 so na dobro obiskani svečanosti, na vnaprej postavljen drog v Idriji prvič svečano dvignili zastavo nove države Republike Slovenije in v čast samostojne Slovenije posadili lipo.





*Posaditev spominske lipe v čast samostojni Sloveniji na svečanosti 26.6.1991 na zelenici pred Osnovno šolo v Idriji. Foto: B. Kovačič*

Slovenska trobojnica je na drogu, prepleškanim v barve slovenske trobojnice, ponosno plapolala vrsto let. V Območnem združenju veteranov vojne za Slovenijo Idrija Cerknjo, pa je že dalj časa zorela ideja, da bi v Idriji postavili spominsko obeležje posvečeno dogodkom, ki so se na območju tedanje občine odvijali v obdobju osamosvojitvene vojne za Slovenijo in ljudem, ki so v teh dogodkih sodelovali. Po ogledu številnih lokacij je na pobudo arhitekta Silvija Jereba prevladala zamisel, da spominsko obeležje sodi na zelenico pred Osnovno šolo, kjer je že stal drog z zastavo in je bila posajena lipa.



*Spominsko obeležje dogodkom, ki so se v osamosvojitveni vojni za Slovenijo odvijali na območju nekdanje občine Idrija ter ljudem, ki so dali svoj prispevek k vojaškemu zavarovanju samostojnosti naše države. Foto M. Jordan*

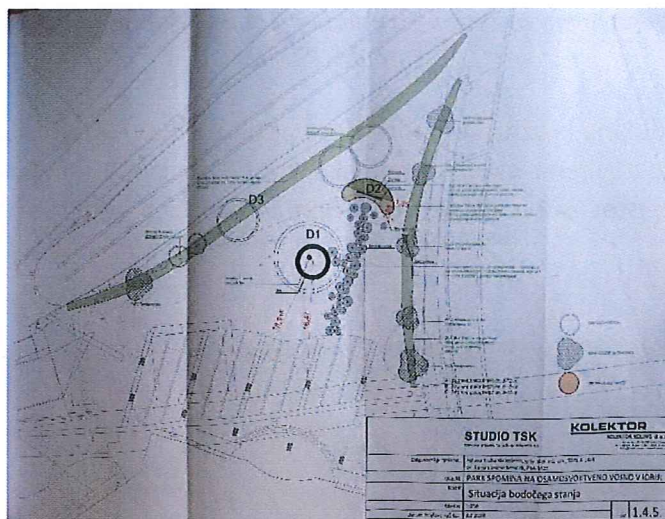
S postavitvijo spominskega obeležja ob drogu, na katerem je v Idriji prvič zaplapolala Slovenska zastava in ob lipi, ki je bila zasajena v čast razglasitve samostojne Slovenije, je zelenica pred Osnovno šolo v Idriji pričela dobivati novo vsebino - nastajati je začel Spominski park osamosvojitve Slovenije.

Leta 2019 je Območno združenje veteranov vojne za Slovenijo Idrija Cerknjo Občini Idrija predlagalo, da se območje pred Osnovno šolo Idrija dokončno uredi, s čemer bi se uresničila

zamisel o Spominskem parku osamosvojitve Slovenije, ki bo Idriščanom nudil prostor za druženje in obujanje spominov, obiskovalcem in turistom pa kot nova znamenitost turističnega produkta mesta Idrija.

Da lahko to območje izkoristimo tudi za organizacijo večjih javnih dogodkov in, da je Idriščanom ta lokacija z vsebino spominjanja na osamosvajanje Slovenijo zelo pri srcu, je dokazala tudi množična udeležba na lanskoletni osrednji občinski proslavi v počastitev Dneva državnosti in 30 letnice samostojne Slovenije.

Arhitektka Polona Troha Kleindienst je v načrtu arhitekture predvidela, da se ureditev spominskega parka navezuje na obstoječo tlakovano ploščad pred zgradbo Osnovne šole in na lokacijo spominskega obeležja osamosvojitveni vojni ter droga za zastavo na zaključku trikotne zelenice. Kot v zaključni ugotovitvi projekta zagotavlja arhitektka, so elementi ureditve spominskega parka zasnovani tako, da ostaja prostor parka odprt in transparenten, obenem pa tudi smiselno členjen in organiziran, da poudari tri ključne spominske simbole: spominsko obeležje, drog s Slovensko zastavo in spominsko lipo.



*Ureditev Spominskega parka osamosvojitve Slovenije v Idriji - načrt arhitekture. Foto: M. Platiše*

Ob pomoči podpornikov in sponzorjev so vzdrževalni in ureditveni posegi v spominskem parku v letu 2020 tudi stekli. Izvedena je bila demontaža ter mehanska in vizualna obnova droga za zastavo, ki ga je zob časa že precej načel. Peskarji so z droga odstranili star oplesek in ga na novo prebarvali tako, da je trobojnica na njem v svežih barvah zasijala v vsem svojem sijaju. Obnovljen drog z državno zastavo je pritegnil tudi pozornost društva Heraldica Slovenija, ki je drog z zastavo uvrstila v njihovo lestvico največjih zastav Slovenije, katera je objavljena na njihovi spletni strani. V utemeljitvi svoje odločitve so med drugim zapisali: »Pred Osnovno šolo Idrija ob sotočju rek Idrijca in Nikova vas na poti skozi Idrijo pozdravi zastava dimenzij 1,5 x 3 m na slikovitem drogu, ki meri 14,20 m. Na njem se pasovi v barvah slovenske zastave vijugasto vzpenjajo proti vrhu, kar daje svečan in drugačen izgled, ki ga zaenkrat ne najdemo nikjer v Sloveniji...« .





*Obnovljen drog z državno zastavo v Spominskem parku osamosvojitve Slovenije v Idriji.  
Foto: M. Platiše*

V letu 2021 je bila izdelana krožna klop, premera petih metrov v kovinsko leseni izvedbi, ki je bila koncem leta postavljena okoli spominske lipe. S to klopjo se izpostavlja zgodovinski pomen tega drevesa. Istočasno pa klop Idrijčanom in turistom nudi tudi mesto za druženje in počitek.



*Krožna klop ob spominski lipi v Spominskem parku osamosvojitve Slovenije v Idriji.  
Foto: M. Jordan*

Veterani si prizadevamo, da bi se načrtovana ureditvena dela, ki obsegajo še izgradnjo dvignjene grede in nadvišanje spominskega obeležja, izgradnjo dostopne poti od šole do

spominskega obeležja ter hortikulturno ureditev območja, v prihodnjih letih nadaljevala ter, da bi spominski park čimprej dobil svojo končno podobo.



*Vizualizacija končne ureditve Spominskega parka osamosvojitve Slovenije v Idriji.*

*Foto: M. Platiše*

**Ker z opisanimi deli, območje že dobiva podobo in vsebino spominskega parka, veterani vojne za Slovenijo predlagamo, da Občinski svet Občine Idrija z ustreznim aktom to območje čimprej tudi uradno poimenuje s krajevnim imenom »Spominski park osamosvojitve Slovenije«.**

Za razumevanje in za uresničitev našega predloga se vam vnaprej lepo zahvaljujemo!

Veteranski pozdrav!!

Idrija, 9.2.2022

Jurij Kavčič  
predsednik







OBČINA IDRİJA  
Mestni trg 1  
5280 IDRİJA

OBČINSKA UPRAVA

tel.: 05 37 34 500  
fax: 05 37 34 531  
obcina.idrija@idrija.si

Številka zadeve: 351-85/2023-2

Datum: 21.06.2023

**OBČINA IDRİJA**  
**MESTNI TRG 1**  
**5280 IDRİJA**

## LOKACIJSKA INFORMACIJA

### 1. ZEMLJIŠKA PARCELA, ZA KATERE SE IZDAJA LOKACIJSKA INFORMACIJA

šifra in ime katastrske občine: **2357 IDRİJA - MESTO**

številka zemljiške parcele: **1105/1**

### 2. NAMENSKA RABA PROSTORA

Št. parcele	Oznaka EUP	Oznaka namenske rabe	Naziv namenske rabe	Opis namenske rabe
2357 IDRİJA - MESTO 1105/1	ID_25	CU	osrednja območja centralnih dejavnosti	osrednja območja centralnih dejavnosti, kot so območja historičnega ali novih jeder, kjer gre pretežno za prepletanje trgovskih, oskrbnih, storitvenih, upravnih, socialnih, zdravstvenih, vzgojnih, izobraževalnih, kulturnih, verskih in podobnih dejavnosti ter bivanje

### 3. VELJAVNI PROSTORSKI AKTI IN PROSTORSKI AKTI V PRIPRAVI

Št. parcele	Veljavni prostorski akti	Prostorski akti v pripravi
2357 IDRİJA - MESTO 1105/1	<ul style="list-style-type: none"><li>• Odlok o Občinskem prostorskem načrtu Občine Idrija (Uradni list RS, št. 38/11, 53/11, 89/11, 99/11, 107/13, 12/14, 53/14, 70/16, 40/17, 50/18, 100/22)</li></ul>	<ul style="list-style-type: none"><li>• Sklep o začetku priprave sedmih sprememb in dopolnitev občinskega prostorskega načrta Občine Idrija SD OPN7 (Uradni list RS, št. 34/18)</li></ul>



za zemljiško parcelo velja DPN in občina namenske rabe prostora še ni določila v skladu z njim.



OBČINA IDRİJA  
Mestni trg 1  
5280 IDRİJA

OBČINSKA UPRAVA

tel.: 05 37 34 500  
fax: 05 37 34 531  
obcina.idrija@idrija.si

Št. parcele: \_\_\_\_\_ / \_\_\_\_\_, pravna podlaga: \_\_\_\_\_ / \_\_\_\_\_

#### 4. ZAČASNI UKREPI

Št. parcele	Vrsta začasnega ukrepa	Pravna podlaga	Vzpostavitev in čas trajanja začasnega ukrepa
/	/	/	/

#### 5. PREDKUPNA PRAVICA

zemljiška parcela se nahaja v območju predkupne pravice občine

Št. parcele: **2357 IDRİJA - MESTO 1105/1**, pravna podlaga: **Odlok o predkupni pravici Občine Idrija (Uradni list RS 21/03, 36/14)**

Občina izjavlja, da v skladu z zakonom, ki ureja urejanje prostora, ne uveljavlja svoje predkupne pravice na naslednji zemljiški parceli št: \_\_\_\_\_ / \_\_\_\_\_

zemljiška parcela se nahaja v območju predkupne pravice države, ki je bila ustanovljena v skladu z zakonom, ki ureja urejanje prostora.

Št. parcele: \_\_\_\_\_ / \_\_\_\_\_, pravna podlaga: \_\_\_\_\_ / \_\_\_\_\_

#### 6. RAZVOJNA STOPNJA NEPOZIDANEGA STAVBNEGA ZEMLJIŠČA IN OBMOČJE PLAČEVANJA TAKSE

Zemljiška parcela je stavbno zemljišče

Št. parcele: \_\_\_\_\_ / \_\_\_\_\_, pravna podlaga: \_\_\_\_\_ / \_\_\_\_\_

Naziv razvojne stopnje zemljišča \_\_\_\_\_ / \_\_\_\_\_

Zemljiška parcela se nahaja v območju plačevanja takse za neizkoriščeno stavbno zemljišče

Št. parcele: \_\_\_\_\_ / \_\_\_\_\_, pravna podlaga: \_\_\_\_\_ / \_\_\_\_\_

#### 7. SOGLASJE ZA SPREMINJANJE MEJE PARCELE

zemljišče se nahaja v območju, na katerem je treba pridobiti soglasje za spreminjanje meje parcele

Št. parcele: \_\_\_\_\_ / \_\_\_\_\_, pravna podlaga: \_\_\_\_\_ / \_\_\_\_\_

vlagatelj tega podatka ni zahteval

#### 8. PRAVNI REŽIMI

Št. parcele	Pravni režim	Pravna podlaga
2357 IDRIJA - MESTO 1105/1	območje kulturne dediščine Idrija - Antonijev rov z oznako 4826	Odlok o razglasitvi tehniške dediščine v Idriji in njeni okolici za kulturne spomenike državnega pomena (Ur.l. RS, št. 66/2001-3538, 55/2002-2693, 16/2008-493, 20/2009-761)
2357 IDRIJA - MESTO 1105/1	območje kulturne dediščine Idrija - Frančiškov jašek z oznako 4822	Odlok o razglasitvi tehniške dediščine v Idriji in njeni okolici za kulturne spomenike državnega pomena (Ur.l. RS, št. 66/2001-3538, 55/2002-2693, 16/2008-493, 20/2009-761)
2357 IDRIJA -	Vplivno območje kulturne dediščine	Odlok o razglasitvi tehniške dediščine v Idriji in njeni okolici za kulturne spomenike







OBČINA IDRİJA  
Mestni trg 1  
5280 IDRİJA

OBČINSKA UPRAVA

tel.: 05 37 34 500  
fax: 05 37 34 531  
obcina.idrija@idrija.si

MESTO 1105/1		državnega pomena (Ur.l. RS, št. 66/2001-3538, 55/2002-2693, 16/2008-493, 20/2009-761)
2357 IDRIJA - MESTO 1105/1	območje kulturne dediščine Idrija -	Odlok o razglasitvi tehniške dediščine v Idriji in njeni okolici za kulturne spomenike državnega pomena (Ur.l. RS, št. 66/2001-3538, 55/2002-2693, 16/2008-493, 20/2009-761)
2357 IDRIJA - MESTO 1105/1	območje razreda preostale poplavne nevarnosti	/
2357 IDRIJA - MESTO 1105/1	območje redkih poplav	/
2357 IDRIJA - MESTO 1105/1	SI3000230 Idrijca s pritoki - območje Natura 2000	Uredba o posebnih varstvenih območjih, območjih Natura 2000 (Uradni list RS, št. 49/04, 110/04, 59/07, 43/08, 8/12, 33/13, 35/13-popr, 39/13 –Odl.US, 3/14, 21/16 in 47/18)
2357 IDRIJA - MESTO 1105/1	naravna vrednota 4644 Idrijsko rudišče	Pravilnik o določitvi in varstvu naravnih vrednot (Uradni list RS, št.111/04, 70/06, 58/09, 93/10, 23/15 in 7/19)
2357 IDRIJA - MESTO 1105/1	naravna vrednota 75 V Idrijca s pritoki	Pravilnik o določitvi in varstvu naravnih vrednot (Uradni list RS, št.111/04, 70/06, 58/09, 93/10, 23/15 in 7/19)
2357 IDRIJA - MESTO 1105/1	56700 Idrijca s pritoki - ekološko pomembno območje	Uredba o ekološko pomembnih območjih (Uradni list RS, št. 48/04, 33/13 , 99/13 in 47/18)
2357 IDRIJA - MESTO 1105/1	vodovodno omrežje	/
2357 IDRIJA - MESTO 1105/1	elektrovod 0,4 kV	/
2357 IDRIJA - MESTO 1105/1	elektrovod 20 kV	/
2357 IDRIJA - MESTO 1105/1	omrežje elektronskih komunikacij	/
2357 IDRIJA - MESTO 1105/1	varovalni pas vodovoda	/





OBČINA IDRİJA  
Mestni trg 1  
5280 IDRİJA

OBČINSKA UPRAVA

tel.: 05 37 34 500  
fax: 05 37 34 531  
obcina.idrija@idrija.si

2357 IDRIJA - MESTO 1105/1	varovalni pas elektrovoda	/
2357 IDRIJA - MESTO 1105/1	varovalni pas elektronskih komunikacij	/
2357 IDRIJA - MESTO 1105/1	varovalni pas plinovoda	/

vlagatelj tega podatka ni zahteval

## 9. PRILOGA: IZSEK GRAFIČNEGA DELA PROSTORSKEGA AKTA

izsek grafičnega dela prostorskega akta: **Odlok o Občinskem prostorskem načrtu Občine Idrija (Uradni list RS, št. 38/11, 53/11, 89/11, 99/11, 107/13, 12/14, 53/14, 70/16, 40/17, 50/18, 100/22), 25.07.2022, M 1 : 5.000**

vlagatelj tega podatka ni zahteval

## 10. PRILOGA: PROSTORSKI IZVEDBENI POGOJI

Prostorski izvedbeni pogoji iz prostorskega akta: **Odlok o Občinskem prostorskem načrtu Občine Idrija (Uradni list RS, št. 38/11, 53/11, 89/11, 99/11, 107/13, 12/14, 53/14, 70/16, 40/17, 50/18, 100/22), 24.05.2011, 01.07.2011, 08.11.2011, 06.12.2011, 20.12.2013, 14.02.2014, 15.07.2014, 11.11.2016, 21.07.2017, 20.07.2018, 25.07.2022**

vlagatelj tega podatka ni zahteval

## PLAČILO UPRAVNE TAKSE

Plačana upravna taksa

Opozorilo: Izdana lokacijska informacija velja, dokler ni glede predmetnih nepremičnin uveljavljen nov ali spremenjen prostorski izvedbeni akt oziroma dopolnjen veljavni prostorski izvedbeni akt ali dokler ni uveljavljena nova ali spremenjena pravna podlaga.

Pripravil/a:  
Martina Pišlar  
Služba za urejanja prostora in varstvo okolja.





**1. člen**  
**OBČINA IDRİJA**  
Mestni trg 1  
5280 IDRİJA

OBČINSKA UPRAVA

tel.: 05 37 34 500  
fax: 05 37 34 531  
obcina.idrija@idrija.si



## PROSTORSKO IZVEDBENI POGOJI GLEDE NA NAMENSKO RABO - IZVLEČEK

(osrednja območja centralnih dejavnosti (CU))

<b>NAMEMBNOST IN VRSTE POSEGOV V PROSTOR</b>
<p><b>(1) Dopustne dejavnosti</b></p> <ul style="list-style-type: none"><li>- trgovske in storitvene dejavnosti,</li><li>- gostinstvo in turizem,</li><li>- poslovne dejavnosti,</li><li>- dejavnosti javne uprave,</li><li>- družbene dejavnosti,</li><li>- verske dejavnosti,</li><li>- šport in rekreacija,</li><li>- bivanje.</li></ul> <p><b>(2) Dopustni objekti in naprave:</b></p> <ul style="list-style-type: none"><li>- stanovanjske stavbe,</li><li>- večstanovanjske stavbe,</li><li>- stanovanjske stavbe za posebne družbene skupine,</li><li>- stanovanjske stavbe z oskrbovanimi stanovanji,</li><li>- objekti za trgovske in storitvene dejavnosti,</li><li>- objekti za gostinstvo in turizem,</li><li>- objekti za poslovne dejavnosti,</li><li>- objekti javne uprave,</li><li>- objekti za družbene dejavnosti,</li><li>- objekti za verske dejavnosti,</li><li>- <b><u>parki, trgi</u></b>,</li><li>- športna igrišča za igro na prostem,</li><li>- otroška in druga javna igrišča,</li><li>- parkirišča in parkirne hiše,</li><li>- pomožni objekti v skladu z 12. členom.</li></ul>
<p><b>(3) Posebni pogoji za dopustne gradnje in druga dela</b></p> <ul style="list-style-type: none"><li>- preureditve podstrešij v stanovanja brez dvigovanja strešne konstrukcije, s strešnimi okni v ravnini strehe ali s strešnimi pomoli, ki ne smejo presegati <math>\frac{1}{2}</math> dolžine strehe;</li><li>- zasteklitve balkonov, postavitve senčil in klima naprav po enotnem projektu za celotno zgradbo;</li><li>- delitev in združevanje stanovanj;</li><li>- dopustna je zamenjava oken in vrat v enaki velikosti, obliki in barvi, kot je bilo določeno v gradbenem dovoljenju za stavbo; na fasadi objekta niso dovoljene nove odprtine.</li></ul> <p>V okviru obstoječih kmetij je dovoljena gradnja novih objektov za potrebe kmetijske proizvodnje, če ne vplivajo moteče na osnovno namensko rabo in ne poslabšujejo pogojev bivanja.</p>
<b>VELIKOST</b>
<p><b>(4) Dopustna stopnja izkoriščenosti gradbene parcele</b></p> <p>Upoštevat je treba normative in standarde, ki urejajo posamezno področje dejavnosti. Praviloma velja: FZ= 0,6 DZP=0,2</p> <p><b>(5) Višinski gabariti objektov</b></p> <p>Višina objektov ne sme presegati višine že zgrajenih objektov v enoti urejanja prostora. Praviloma velja:</p> <ul style="list-style-type: none"><li>- na območju eno in dvostanovanjskih stavb P+2+M,</li><li>- na območju drugih stavb P+3,</li><li>- dovoljene so nadomestitve večstanovanjskih objektov v obstoječih višinskih gabaritih.</li></ul>
<b>DRUGI POGOJI</b>
<p><b>(6)</b> Praviloma naj bodo vsaj v pritličju objektov nestanovanjske dejavnosti.</p> <p><b>(7)</b> Uporaba javnih površin za potrebe gostinske dejavnosti je dovoljena s soglasjem občine in na način, ki ne ovira funkcije javnih površin.</p>

### POSEBNI PIP

**(ID\_25 (CU) - Lejnštat)**

**(8) Druga merila in pogoji**

Velika verjetnost je, da so na območju vsaj delno nasuti žgalniški ostanki. Ob posegih v tla (novogradnja, odstranitev objekta, gradnja enostavnih objektov, preoblikovanje reliefa in





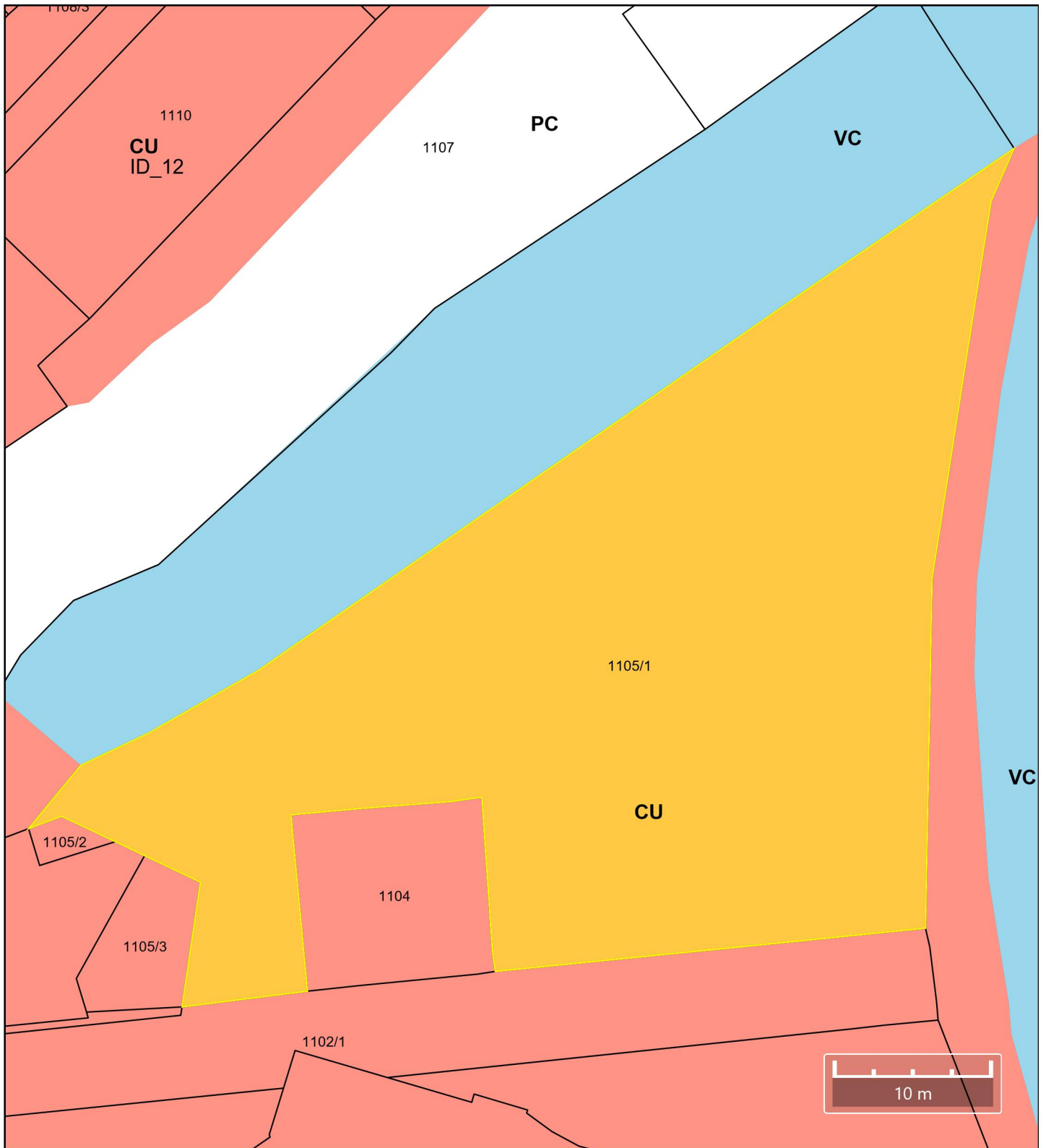
OBČINA IDRİJA  
Mestni trg 1  
5280 IDRİJA

OBČINSKA UPRAVA

tel.: 05 37 34 500  
fax: 05 37 34 531  
obcina.idrija@idrija.si

podobno) je potrebno morebitne ostanke rudniških žgalniških odpadkov odstraniti in jih deponirati v skladu s področnimi predpisi o obremenjevanju tal z vnašanjem odpadkov.  
Prostorska pomenota ID\_25 delno leži v razredu preostale poplavne nevarnosti, zato je treba upoštevati 43. člen odloka.





## Legenda

### parcele

### zemljiški kataster - meje

- obod parcele
- notranje meje parcelnih delov

### Namenska raba\_2

- OBMOČJA STANOVANJ
- OBMOČJA CENTRALNIH DEJAVNOSTI
- OBMOČJA PROIZVODNIH DEJAVNOSTI

- POSEBNA OBMOČJA
- OBMOČJA ZELENIH POVRŠIN
- OBMOČJA PROMETNIH POVRŠIN
- območje komunikacije infrastrukture
- območje energetske infrastrukture
- območje okoljske infrastrukture
- površine razpršene gradnje
- najboljša kmetijska zemljišča

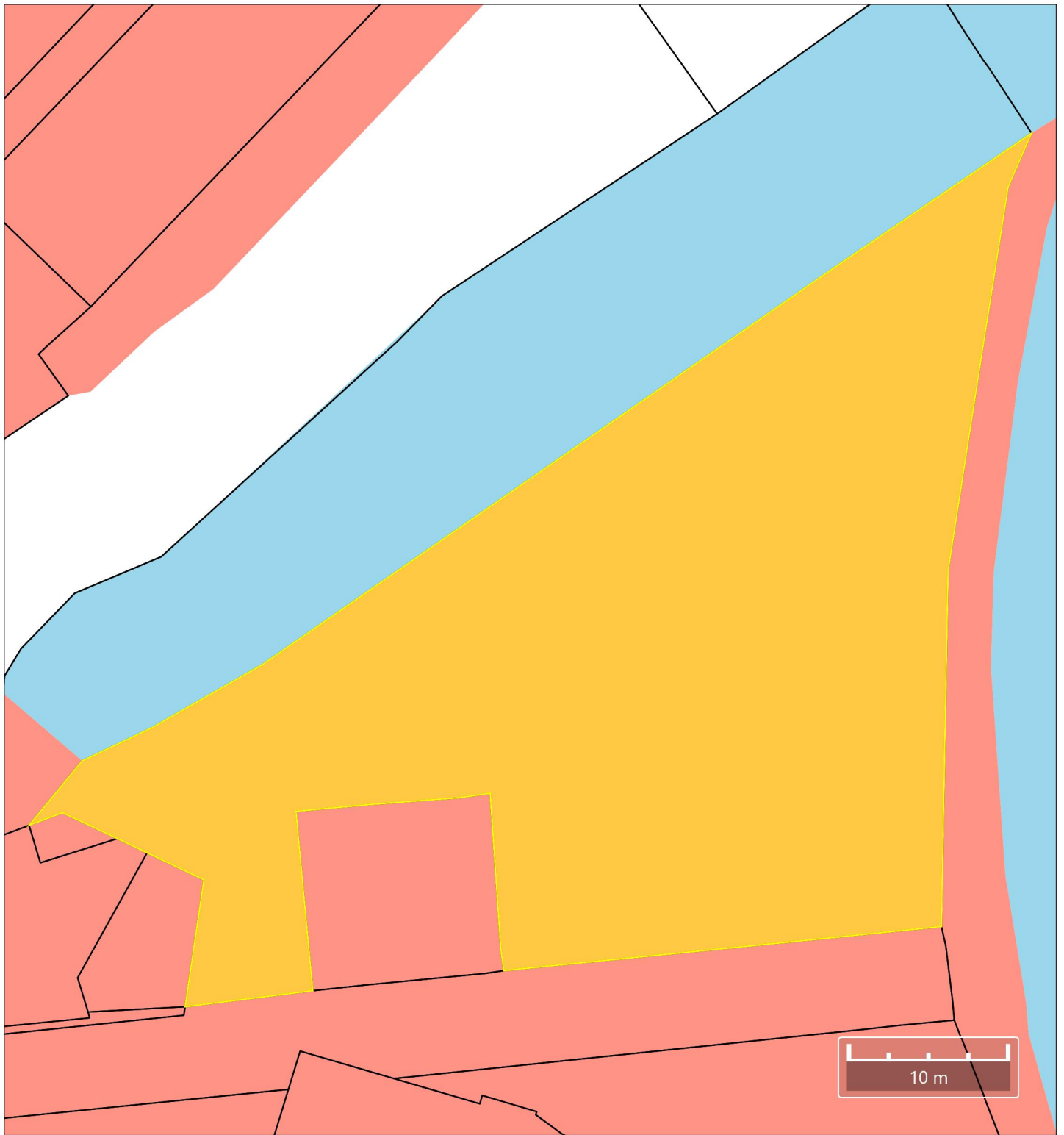
- druga kmetijska zemljišča
- gozdna zemljišča
- celinske vode
- območje vodne infrastrukture
- območja mineralnih surovin
- EUP\_2
- DOF



## IZSEK IZ OBČINSKEGA PROSTORSKEGA NAČRTA OBČINE IDRİJA

(Uradni list RS, št. 38/11, 107/13, 12/14 - popr., 53/14)

Prikaz območij enot urejanja prostora in podrobnejše namenske rabe v merilu 1: 340



Pripravila:  
Martina Pišlar  
Svetovalka - vodenje in koordiniranje  
projektov na področju prostora in okolja

Odgovorna oseba:  
Gregor Prezelj  
v.d. direktorja OU

Idrija, 21. 06. 2023



# PRIKAZ OBMOČIJ ENOT UREJANJA PROSTORA, OSNOVNE OZIROMA PODROBNEJŠE NAMENSKE RABE PROSTORA IN PROSTORSKIH IZVEDBENIH POGOJEV

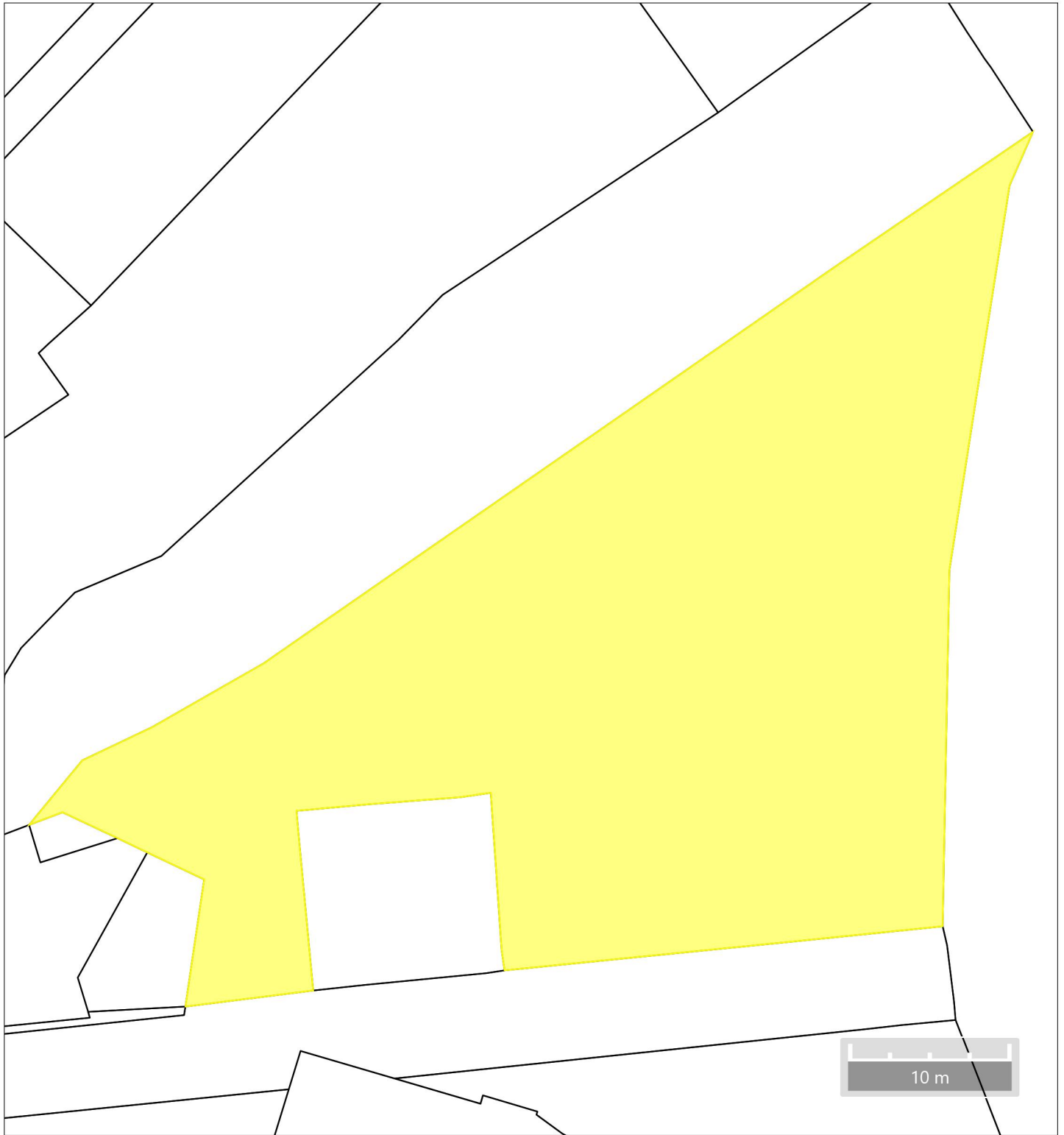
—	Meja območja enote urejanja prostora		
—	Meja manjšega območja znotraj enote urejanja prostora		
•••	Meja občine		
<b>OBMOČJA PODROBNEJŠE NAMENSKE RABE PROSTORA</b>			
<b>OBMOČJA STAVBNIH ZEMLJIŠČ</b>			
Sse	Območja stanovanj		
SSv	Stanovanjske površine za eno in dvostanovanjske objekte		
SB	Stanovanjske površine za večstanovanjske objekte		
SK	Stanovanjske površine za posebne namene		
SK	Površine podeželskega naselja		
SP	Površine počitniških hiš		
<b>Območja centralnih dejavnosti</b>			
CD	Druga območja centralnih dejavnosti		
CU	Osrednja območja centralnih dejavnosti		
<b>Območja proizvodnih dejavnosti</b>			
IG	Gospodarske cone		
IGs	Gospodarske cone dopolnjene s stanovanjsko dejavnostjo		
IK	Površine z objekti za kmetijsko proizvodnjo		
IP	Površine za industrijo		
<b>Posebna območja</b>			
BC	Športni centri		
BD	Površine drugih območij		
BT	Površine za turizem		
<b>Območja zelenih površin</b>			
ZD	Druge urejene zelene površine		
ZK	Pokopališča		
ZP	Parki		
ZS	Površine za oddih, rekreacijo in šport		
<b>Območja prometnih površin</b>			
PC	Površine cest		
PO	Ostale prometne površine		
T	Območja komunikacijske infrastrukture		
E	Območja energetske infrastrukture		
O	Območja okoljske infrastrukture		
A	Površine razpršene poselitve		
	Razpršena gradnja, zemljišče pod stavbo izven območij stavbnih zemljišč (informacija o dejanskem stanju)		
<b>OBMOČJA KMETIJSKIH ZEMLJIŠČ</b>			
K1	Najboljša kmetijska zemljišča		
K2	Druga kmetijska zemljišča		
<b>OBMOČJA GOZDNIH ZEMLJIŠČ</b>			
G	Območja gozdov		
<b>OBMOČJA VODA</b>			
VC	Celinske vode		
VI	Območja vodne infrastrukture		
Vik	Območja vodne infrastrukture - Kamšt		
<b>OBMOČJA DRUGIH ZEMLJIŠČ</b>			
LN	Površine nadzemnega pridobivalnega prostora		
<b>PROSTORSKI IZVEDBENI POGOJI</b>			
	Varovalni koridor za načrtovano obvoznico		



## IZSEK IZ OBČINSKEGA PROSTORSKEGA NAČRTA OBČINE IDRİJA

(Uradni list RS, št. 38/11, 107/13, 12/14 - popr., 53/14)

Prikaz območij enot urejanja prostora in gospodarske javne infrastrukture v merilu 1: 340

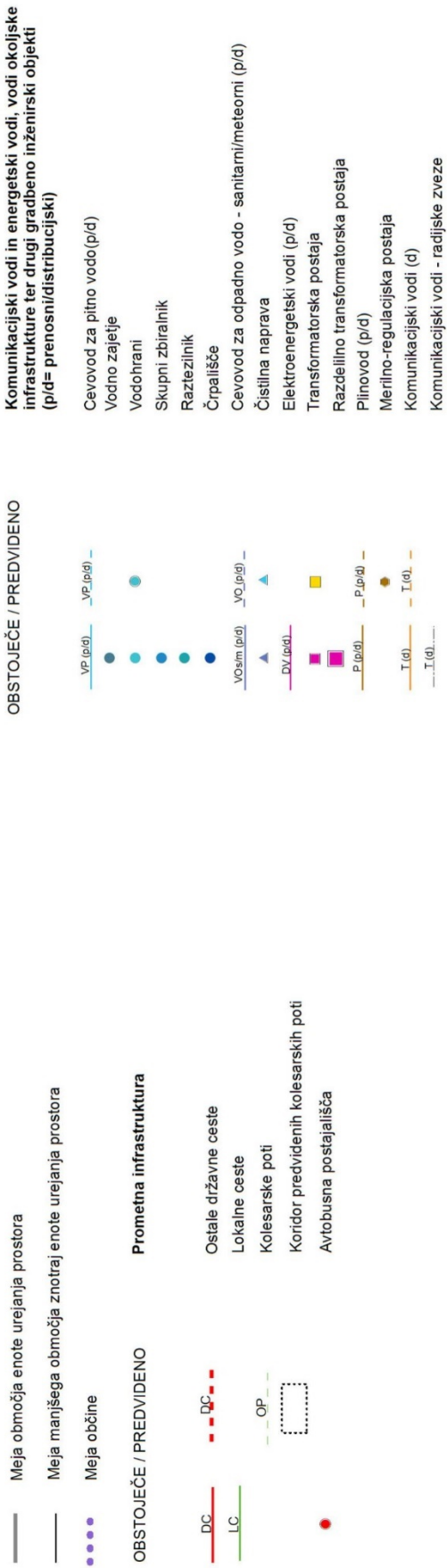


Pripravila:  
Martina Pišlar  
Svetovalka - vodenje in koordiniranje  
projektov na področju prostora in okolja


Odgovorna oseba:  
Gregor Prezelj  
v.d. direktorja OU

Idrija, 21. 06. 2023

# PRIKAZ OBMOČIJ ENOT UREJANJA PROSTORA IN GOSPODARSKE JAVNE INFRASTRUKTURE







20.4.2023 12:05

Gregor prezelj

Podatki so informativni, za uradne informacije se obrnite na pristojne ustanove.

gis.iobcina.si

1 / 1