






Izračun površin

1.0 Območje OPPN	350.643 m²
EUP GO_6 (GO_6/1_IP_ZN)	333.581 m ²
EUP GO_6 (GO_6/5_IP_OPPN)	35.031 m ²
Obstoječi stanovanjski objekti / zemljišče	0 / 0 m ²
Obstoječi proizvodni, energetski, poslovni objekti / zemljišče	20 / 177.588 m ²
Predvideni proizvodni, poslovni objekti / zemljišče	np / 109.146 m ²
Predvideni energetski objekti / zemljišče	np / 0 m ²
Javne površine	18.725 m ²
Zelene površine	45.184 m ²

Ue1/1	4.944 m ²
Ue1/2	6.891 m ²
Ue1/3	2.073 m ²
Ue1/4	3.264 m ²
Ue1/5	513 m ²
Ue1/6	1.040 m ²
Ue2	6.788 m ²
Ue3	56.802 m ²
Ue4/1	26.631 m ²
Ue4/2	10.247 m ²
Ue5	38.525 m ²
Ue6	6.910 m ²
Ue7	32.253 m ²
Ue8	62.278 m ²
Ue9	48.751 m ²
Ue10	9.757 m ²
Ue11	6.398 m ²
Ue12	16.060 m ²
Ue13	4.375 m ²
Ue14	6.143 m ²

Legenda

-  Meja OPPN
-  Območje urejanja (veljavni OPN)
-  Urejevalna enota



Prostorski akt	Občinski podrobni prostorski načrt
Naziv prostorskega akta	OBČINSKI PODROBNI PROSTORSKI NAČRT ZA OBMOČJE "INDUSTRIJSKA CONA GODOVIČ"
Priljubljenec	Občina Idrija
Pobudnik / Naročnik	Občina Idrija, Mestni trg 1, 5280 Idrija
Izdelovalec	Locus d.o.o., Ljubljanska cesta 76, 1230 Domžale
Odgovorni vodja	Maja Šinigoj univ.dipl.inž.arh. ZAPS 1461 A
Številka projekta	1106
Faza	Dopolnjeni osnutek
Datum	Junij 2015
Vsebina risbe	Območje podrobnega načrta s prikazom na digitalnem orto-foto posnetku

Merilo 1 : 2000
List številka 1