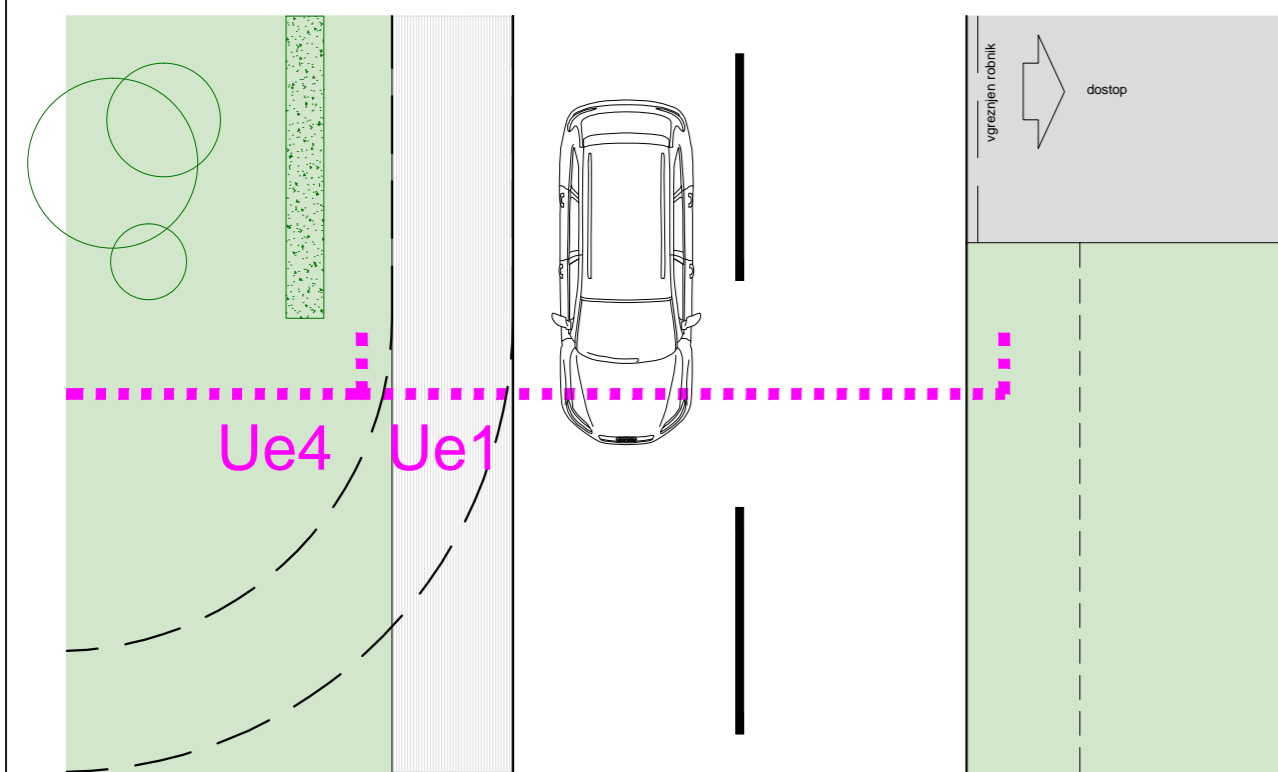
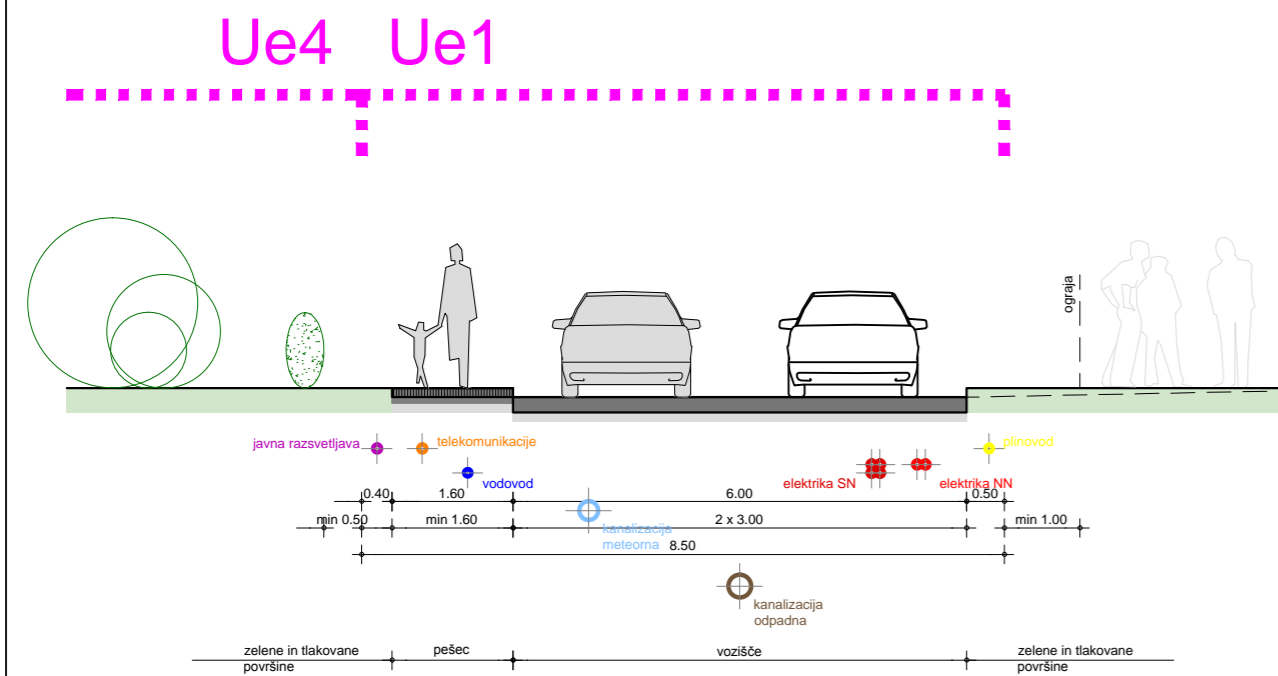
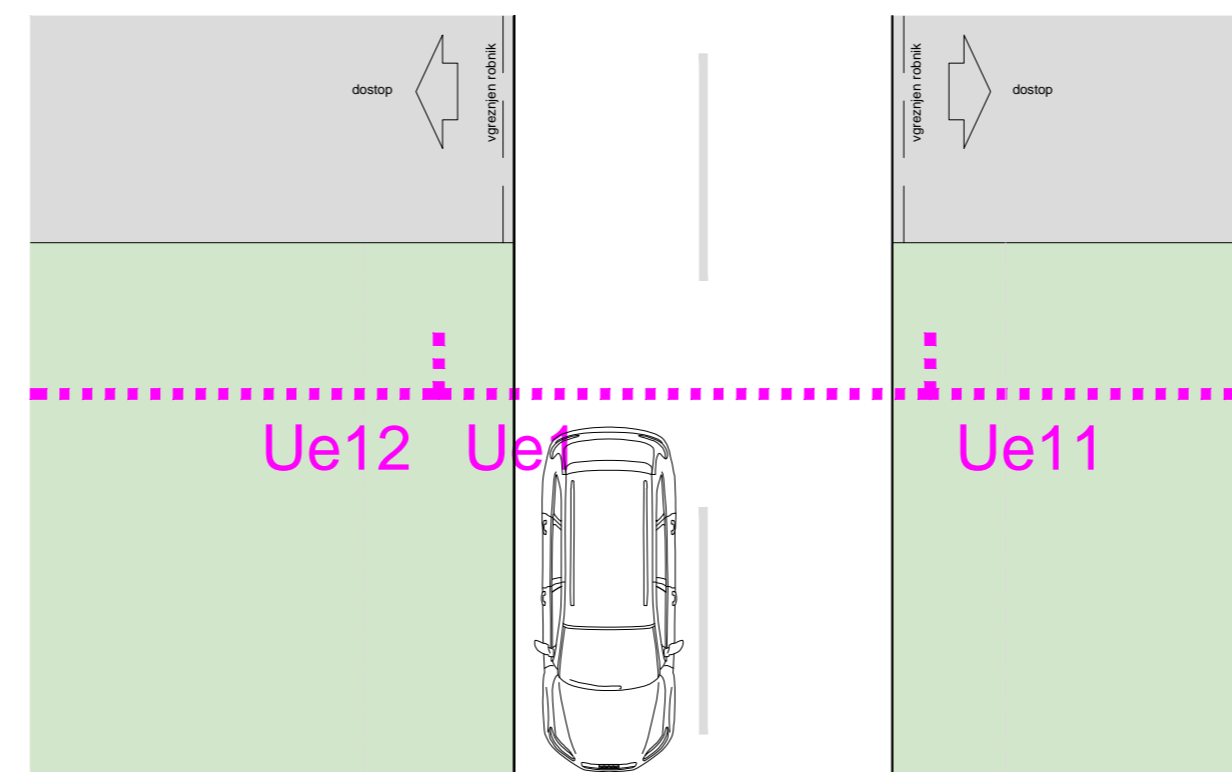
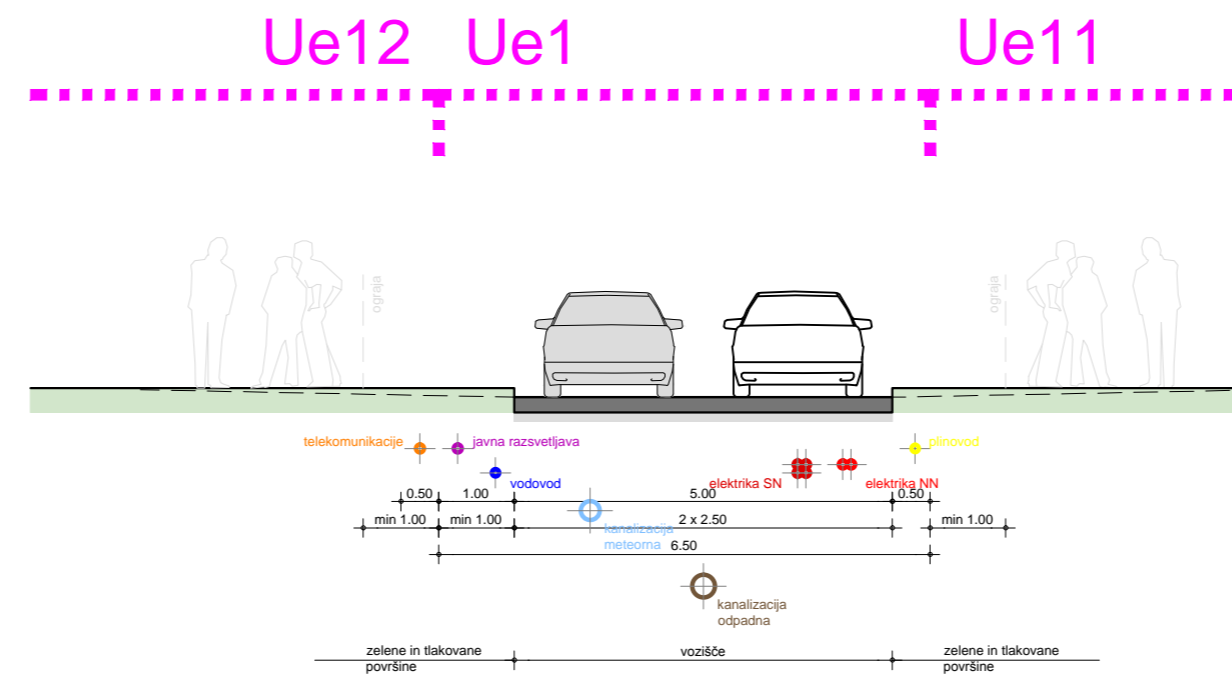


### cesta v Ue1 - tipični profil 1



### cesta v Ue1 - tipični profil 2



#### Legenda

- Meja OPPN
- Urejevalna enota
- Prometne površine
- Tlakovane površine
- Zelene površine
- Krajinske ureditve
- Krajinske ureditve - drevesa
- Krajinske ureditve - grmovnice



Prostorski akt	Občinski podrobni prostorski načrt
Naziv prostorskega akta	<b>OBČINSKI PODROBNI PROSTORSKI NAČRT ZA OBMOČJE "INDUSTRIJSKA CONA GODOVIČ"</b>
Pripravljaev	Občina Idrija
Pobudnik / Naročnik	Občina Idrija, Mestni trg 1, 5280 Idrija
Izdelaev	Locus d.o.o., Ljubljanska cesta 76, 1230 Domžale
Odgovorni vodja	Maja Šinigoj univ.dipl.inž.arh. ZAPS 1461 A
Številka projekta	1106
Faza	Dopoljnjeni osnutek
Datum	Junij 2015
Vsebina risbe	Prikaz umestitve načrtovane ureditve v prostor - prerezi (tipični profil ceste v Ue1)

Merilo 1 : 100  
List številka 3.3